

Résultats de l'enquête sur le niveau d'urbanisation dans les établissements de l'enseignement supérieur en 2020 – autres établissements de l'ENSR

7 établissements ont répondu

6 établissements/ 7 ont nommé un DPO :

Rattachement du DPO	%	Effectifs
Direction des affaires juridiques et institutionnelles	33,3%	2
Direction générale des Services	16,7%	1
Présidence de l'établissement	16,7%	1
DSI	33,3%	2
Total général	100,00%	6

Leurs outils :

- 4 n'utilisent pas d'outils spécifiques uniquement des Outils bureautiques (excel, visio)
- 1 utilisent des cartographies du SI, CMDB, fiches applications, fiches d'exploitation

3 établissements/7 disposent d'un architecte d'entreprise :

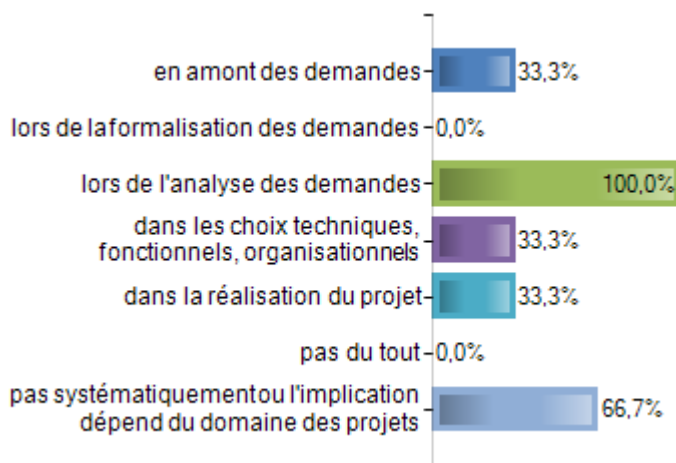
- 1 contractuelle à plein temps faisant partie de la Gouvernance
- 1 IGE en complément d'autres missions faisant partie de la DSI
- 1 étant chargé de mission rattachés à la direction

4 établissements/7 ont un (des) urbaniste(s) disposant d'une fiche de poste pour ce type de mission

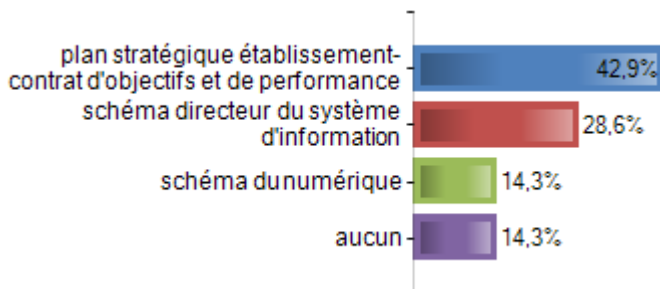
A quel niveau les urbanistes/architectes sont-ils impliqués dans les projets ?

	Effectifs	% Obs.
en amont des demandes	1	33,3%
lors de la formalisation des demandes	0	0%
lors de l'analyse des demandes	3	100%
dans les choix techniques, fonctionnels, organisationnels	1	33,3%
dans la réalisation du projet	1	33,3%
pas du tout	0	0%
pas systématiquement ou l'implication dépend du domaine des projets	2	66,7%

Réponses effectives : 3



Les établissements disposent d'un :



Les 3 plans stratégiques sont planifiés :

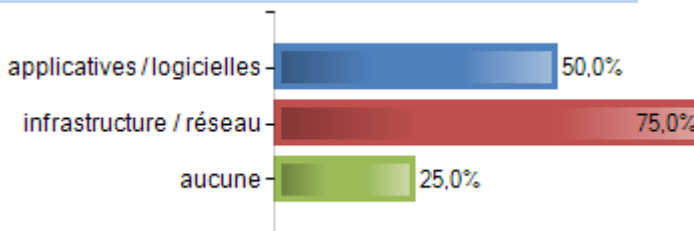
- 1 plan à moyen terme (2 à 4 ans) sans prendre en compte des actions d'urbanisation
- 2 plans à long terme (plus de 4 ans) sans prendre en compte des actions d'urbanisation

Les actions des 2 schémas directeurs sont planifiées à moyen terme (deux à 4 ans) dont 1 prend en compte l'urbanisation dans 3 actions

Les actions des 1 schémas numériques sont planifiées sans prendre en compte l'urbanisation

Le nombre médian d'actions lors de la prise en compte de l'urbanisation est de 3 actions, pour 1 établissement

Disposez-vous d'une personne réalisant des cartographies ?	Effectifs
applicatives / logicielles	2
infrastructure / réseau	3
aucune	1
Total	4

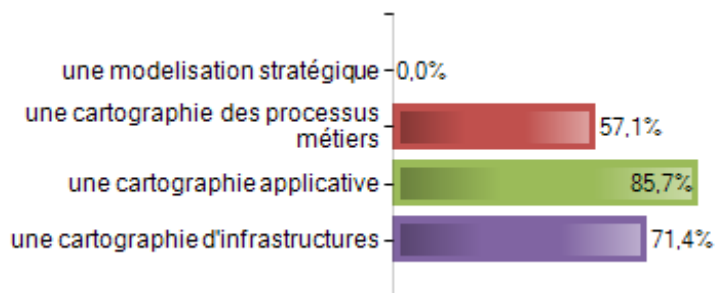


Si l'établissement dispose d'un urbaniste, le(s) instance(s) où il est impliqué dans les projets sont : (3 réponses)

- Comité Agence Stratégie et Programmation ; Comité d'urbanisation avec les projets
- Réunion de lancement, revues de sprint. Planification de sprint lorsqu'il est impliqué dans le projet.
- Comité fonctionnel, Comité de pilotage

Existe-t-il dans votre établissement ?

	Effectifs	% Obs.
une modélisation stratégique	0	0%
une cartographie des processus métiers	4	57,1%
une cartographie applicative	6	85,7%
une cartographie d'infrastructures	5	71,4%
Total	7	



Services de rattachement	Nombre
DSI	2
Secrétariat général	1
Total général	3

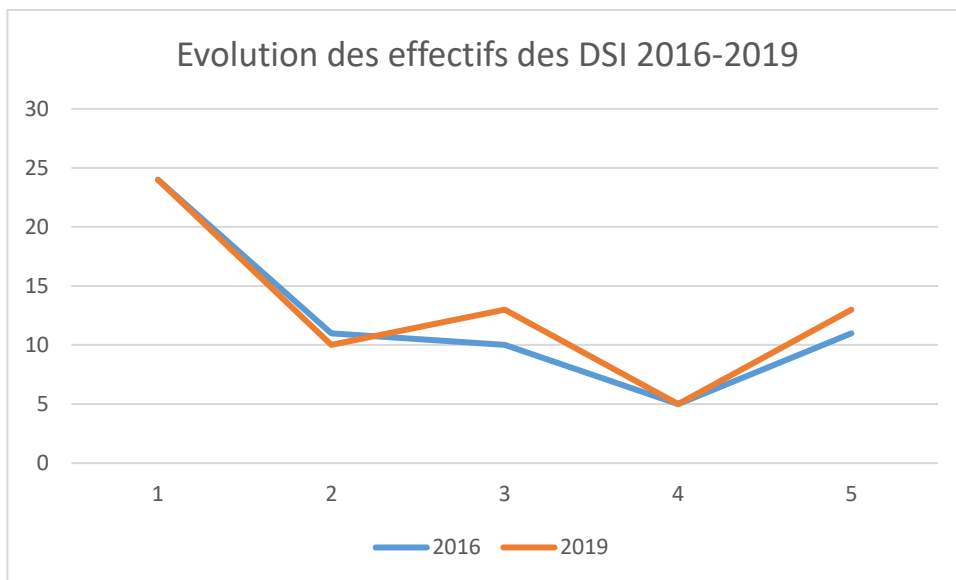
Outils	Destinataires et usages des cartographies applicatives
Archimate , iTop	Tous personnels de l'agence, particulièrement les responsables d'applications et de l'infrastructure
EA Sparx	Nos adhérents, les architectes, les développeurs
Mega/Hopex	Projets ; DSI ; adhérents
Outils bureautiques	Projets ; DSI ; adhérents. DSI, Direction, RSSI, Directeurs de service, pour prise de connaissance, conception applicative
visio	DSI pour le pilotage des SI
	DSI - étude d'impact, MCO

Outils	destinataire et usage des cartographies infrastructure
Archimate, iTop	Tous personnels de l'agence, particulièrement les responsables de l'infrastructure et d'applications
EA Sparx	
outils bureautiques	DSI, RSSI, pour prise de connaissance, hébergement, etc. DSI pour le pilotage des SI

	Service des infrastructures informatiques et numériques
visio	DSI - étude d'impact, MCO DSI/RSSI

Qui réalise dans votre établissement réalise une modélisation ou des cartographies de processus	outils modélisation des processus	outils modélisation fonctionnelle
l'urbaniste; Chargés de domaine métier	HOPEX	HOPEX
l'urbaniste	Bizagi	Archi, Bizagi
l'urbaniste; AMOA	EA Sparx	EA Sparx
le service qualité ou amélioration continue	MS Office	MS Office

1 établissements/7 ont mis en place des formations et/ou un réseau d'utilisateurs pour l'utilisation d'un outil de cartographie (aucune non réponse)



Les effectifs de la DSI Minimum en 2019 5 en 2016 5

Maximum	24	24
Médiane	11,5	10,5
Moyenne	10,83	10,17

4 établissements/7 ont mis en place des comités pour la bonne prise en compte de la transversalité (numérique, fonctionnelle, projet, processus ...)

3 établissements ont mis en place plusieurs comités

3 établissements ont mis en place aucun comité

Les noms des comités :

Comité 1 :

Comité axe SI
 Comité de direction (chefs de départements)
 Comité fonctionnel
 Bureau numérique (VP Numérique des établissements, DSI des établissements)

Comité 2 :

Comité de direction étendu (chefs de départements et chefs de services)
 Comité de pilotage
 Revue de projets numériques (DGS, Directeurs de service)

Autres comités :

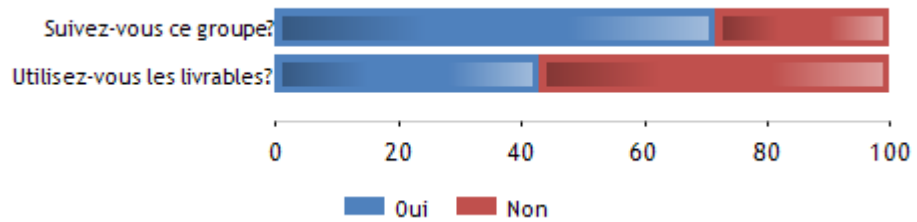
Réunion chefs de services DSIN
 Réunion département DSIN (tous les agents DSIN)
 Méthode Scrum généralisée : donc cérémonies pour chaque projet : Revues de sprint, planification, daily meeting
 Commission DSI (DSI des établissements)

1 DSI /7 ont installé un bus d'orchestration d'échange (aucune non réponse) : iway (sinaps)

5 établissements/7 disposent d'un référentiel de données faisant autorité (aucune non réponse)

4 établissements/7 ont mis en place des **processus garantissant la qualité de données** (aucune non réponse)

Le groupe urbaESR anime, partage des expériences et fournit des livrables à la communauté d'urbanistes de l'ESR.



1 établissement adhère à un autre groupe d'urbanistes